

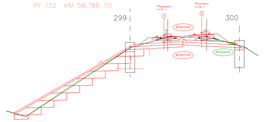

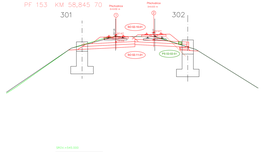





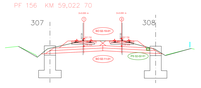

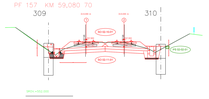

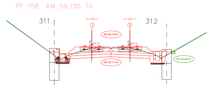

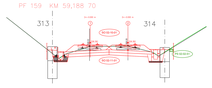

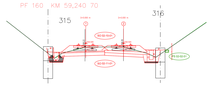

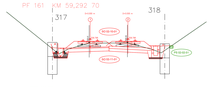







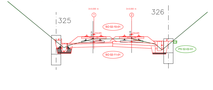





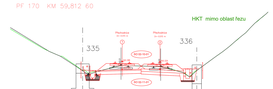







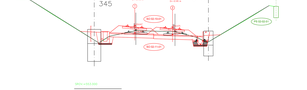

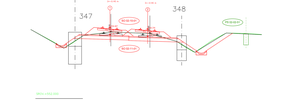

LEGENDA:

Hranice drážního pozemku (orientační polohu) je zakreslena podle podkladů dodaných drážní geodezií. Projektant za její přesnou polohu neodpovídá. V řezech, kde není zakreslena se nachází mimo prostor zachycený na řezu.

1 59

Nový sloupek trakčního vedení.
Sloupek trakčního vedení je soudasí SO 02-81-01.

– katastrová trasa
Detaily provedení jsou uvedeny ve vzorových řezech katastrovou trasou, příslušnosti k katastrálnímu území jsou uvedeny. V řezech, kde není zakreslena, se nachází mimo prostor zachycený na řezu.

Investiční akce:
Stavební objekt:
Zakázkové číslo:

Zadavatel (příjmení, jméno, titul, IČO, adresa):
Správa železnic, státní organizace
Dlážděná 1003/7, 110 00 Praha 1
IČO: 70994226

Zodpovědný projektant:
SUDOP BRNO, spol. s r.o.
Purkyňova 99, 611 37, Brno
tel.: +420 541 562 111, fax: +420 541 562 040
e-mail: info@sudop.cz, www: www.sudop.cz

Zodpovědný projektant:
SUDOP BRNO, spol. s r.o.
Purkyňova 99, 611 37, Brno
tel.: +420 541 562 111, fax: +420 541 562 040
e-mail: info@sudop.cz, www: www.sudop.cz

Hlavní projektant firmy: Ing. Jan Pěnkava
Odpovědný projektant: Ing. Zdeněk Nedvěd

Název stavby:
Rekonstrukce trať/výhybky Vlkov u Tišnova (mimo) - Křižanov (mimo)

Stupeň dokumentace: Realizační dokumentace
Číslo zakázky: 2-2021-07-00-01
Datum: 12/2021
Číslo výkresu: 1 / 4
Kvalitní nástroje komunikace

Název přílohy: 1.2. Vlkov u Tišnova - Křižanov
Kmen dle Vyh. č. 162/2006: 6-7
Číslo výkresu: 07
Kvalitní komunikace

Odpovědný projektant: Zpracovatel přílohy:
Hlavní inženýr projektu: Ing. Jan Pěnkava
Kontroloval: Ing. Zdeněk Nedvěd
Měřítko: 1:100
Velikost: 2Ab - A4
Datum: 30.06.2022
Kontrolní rozměr: 50 mm
Vazba: 2/2
Formát: PDF, 1/1
Vazba: 2/2
Formát: PDF, 1/1
Vazba: 2/2
Formát: PDF, 1/1